

1. План-схемы МБОУ «СОШ №31»

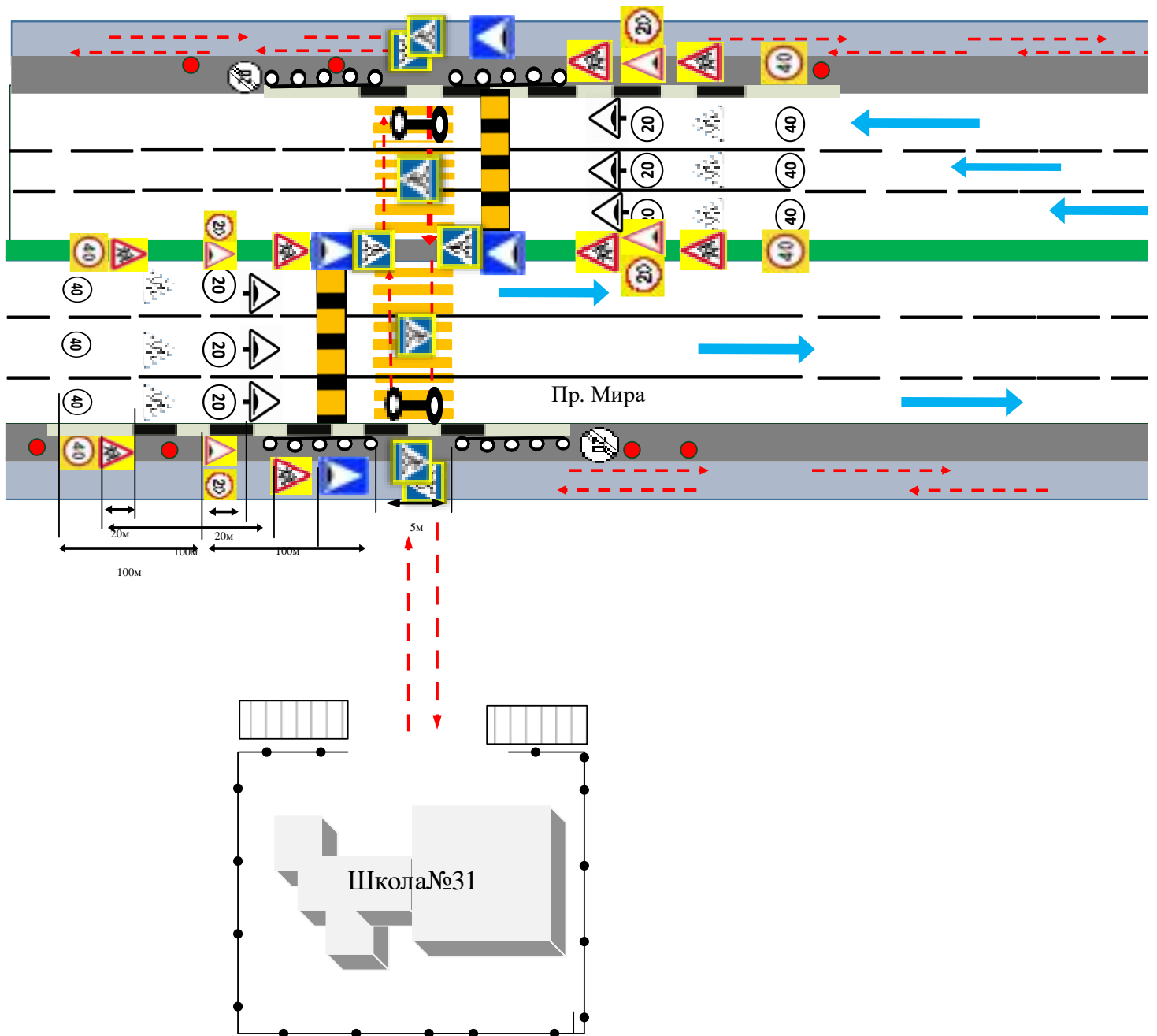
1. Район расположения образовательного учреждения, пути движения транспортных средств и детей (обучающихся, воспитанников)



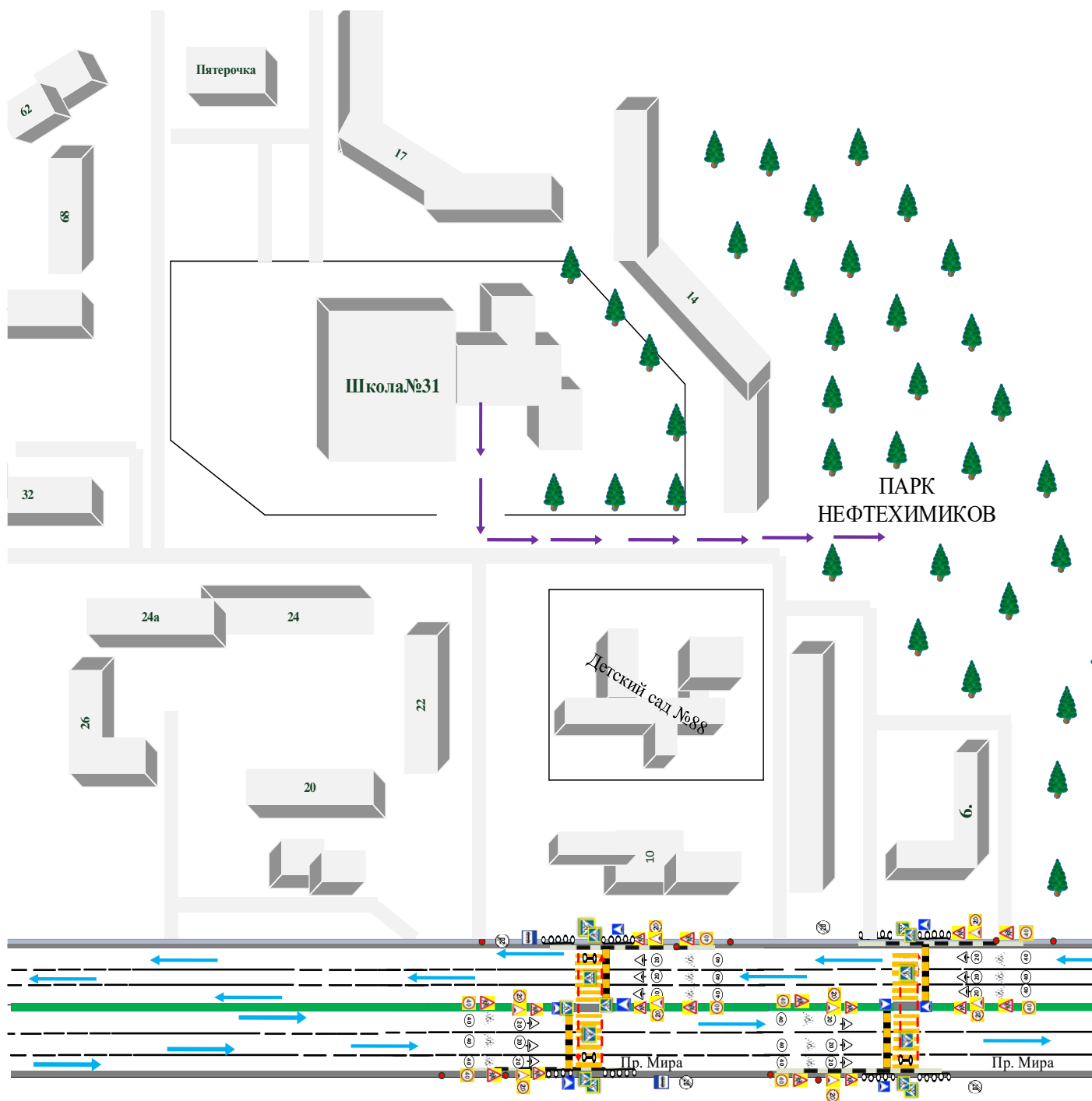
	Маршрут передвижения учащихся		Дорожный светофор типа Т.7(двустороннего исполнения)
	Автобусная остановка		Зебра
	Пешеходный переход		Главная дорога
	Уступи дорогу		Парк
	Осторожно дети		Светофор
	Искусственная неровность		Дорога
	Разметка 2.7		Ограничения максимальной скорости
	Знак конец ограничения максимальной скорости		Искусственная неровность
	Маршрут передвижения учащихся		тротуар

2. Схема организации дорожного движения в непосредственной близости от

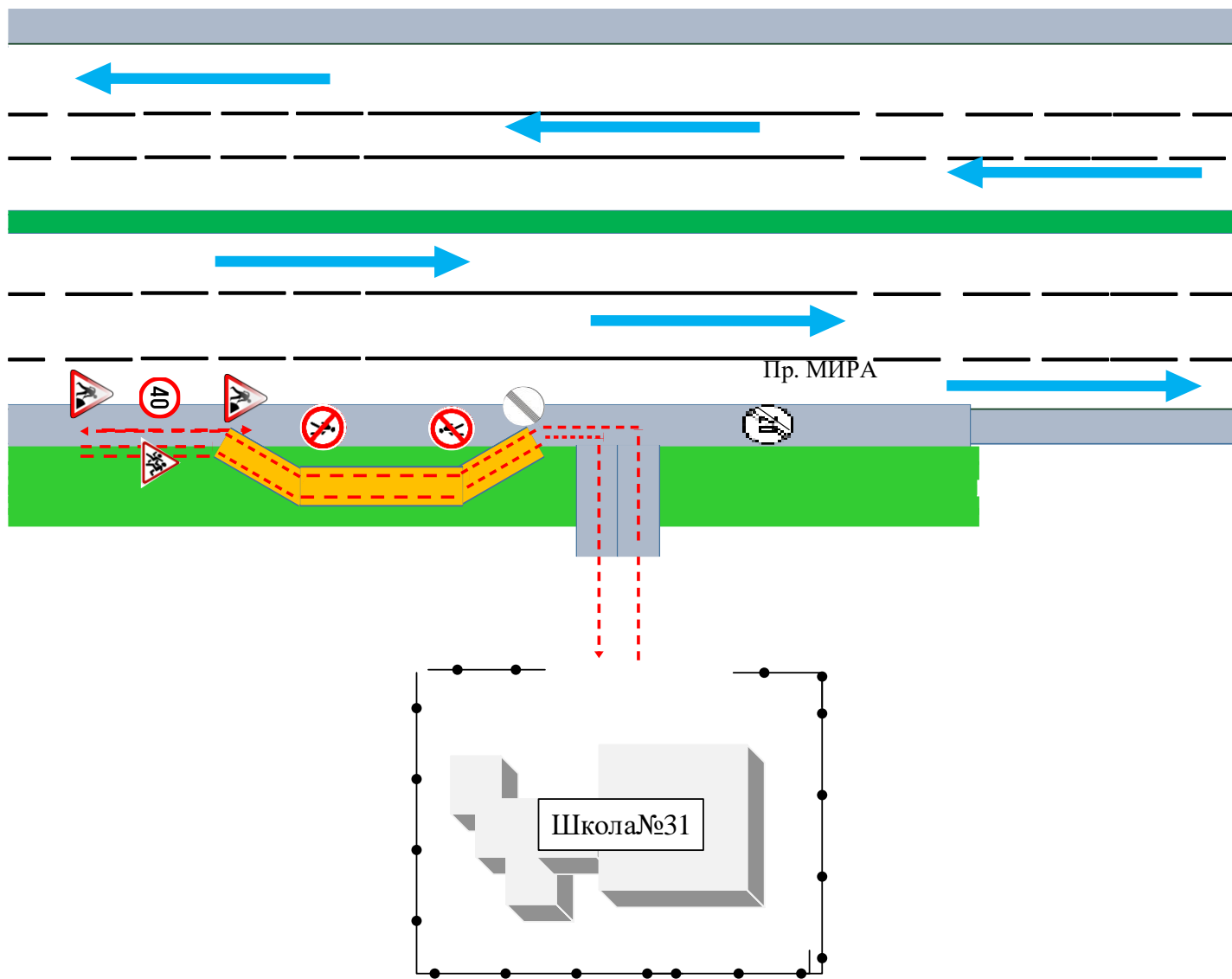
МБОУ «СОШ № 31» с размещением соответствующих технических средств организации дорожного движения, маршрутов движения детей и расположения парковочных мест



**3. Маршруты движения организованных групп детей
от МБОУ «СОШ №31» к стадиону, парку
или спортивно-оздоровительному комплексу**



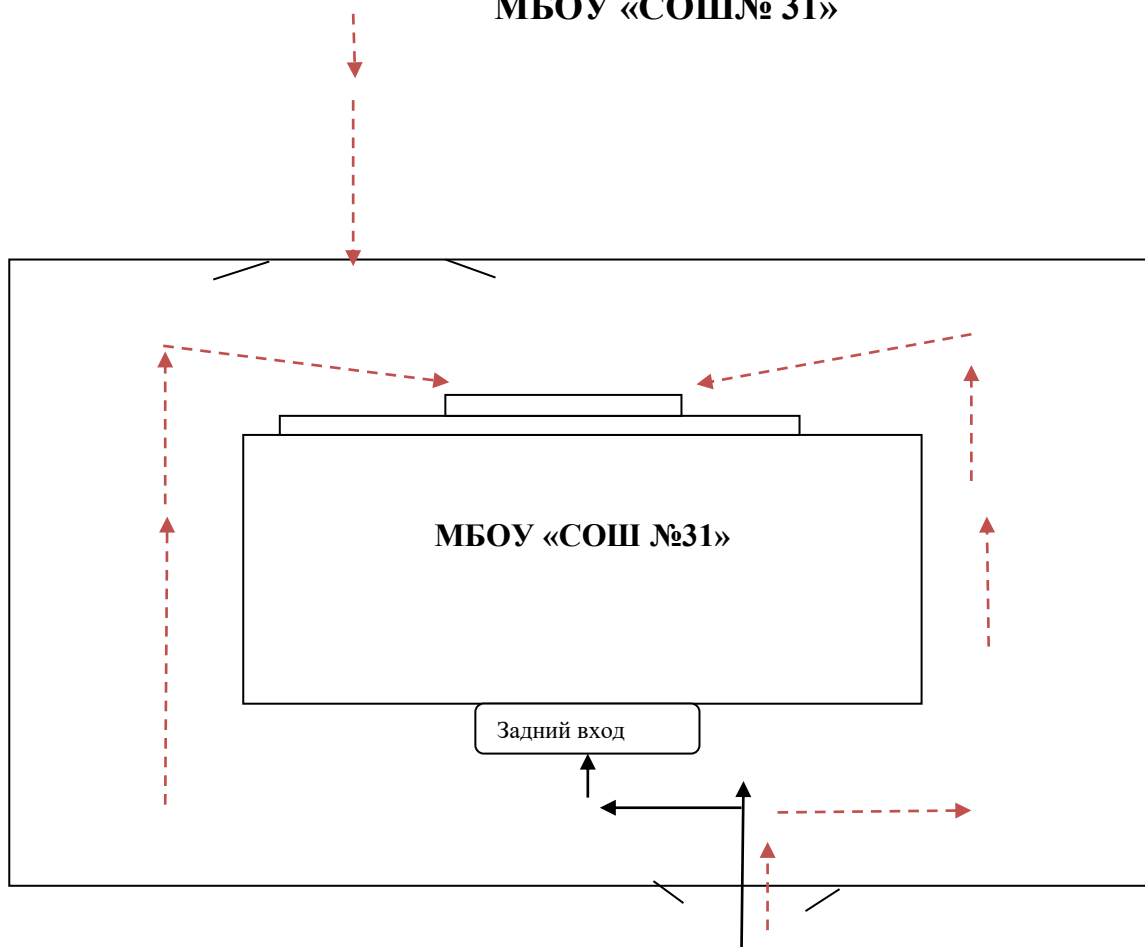
4. Пути движения транспортных средств к местам разгрузки/погрузки и рекомендуемые безопасные пути передвижения детей по территории МБОУ «СОШ № 31»



----->	Рекомендуемое направление движения детей
→	Направление движения транспортного потока
■	Временная пешеходная дорожка

4. Пути движения транспортных средств к местам разгрузки/погрузки и рекомендуемые безопасные пути передвижения детей по территории

МБОУ «СОШ № 31»



← Движение грузовых транспортных средств по территории школы

← - - - Движение детей и подростков на территории школы